

















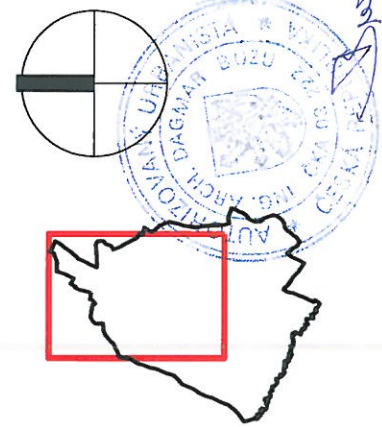


ZMĚNA č.1 ÚZEMNÍHO PLÁNU ZHOŘ U TÁBORA

VÝKRES KOORDINAČNÍ

LEGENDA

	hranice správního území
	hranice katastrálního území
	hranice řešeného území
	hranice zastavěného území k 1.1.2014
	hranice zastavěných ploch
	hranice plochy přestavby
PLOCHY S ROZDÍLNÝM ZPŮSOBEM VYUŽITÍ	
	STAV
	NÁVRH
	B plochy bydlení - obecné
	SO plochy bydlení - bydlení a podnikání
	D plochy veřejných prostranství - dopravní infrastruktura
DOPRAVNÍ INFRASTRUKTURA	
	cyklostezka
TECHNICKÁ INFRASTRUKTURA	
	elektrické vedení VN 22kV
	vodovod
	produktivod
	kanalizace
LEGENDA LIMITŮ VYUŽITÍ ÚZEMÍ	
	ochranné pásmo elektrického vedení VN 22kV
	meliorace



ZÁZNAM O ÚČINNOSTI	
Správní orgán, který ÚP vydal Zastupitelstvo obce ZHOŘ U TÁBORA	Podávatel obce ZHOŘ U TÁBORA Oprávněná osoba pořizovatele: Ing. arch. Dagmar Buzu Ruzičko:
ZMĚNA č.1 ÚZEMNÍHO PLÁNU ZHOŘ U TÁBORA	
VÝKRES KOORDINAČNÍ	
POŘIZOVATEL: obec ZHOŘ U TÁBORA	MEŘITKO: 1:5000
ZHOTOVITEL: Ing. arch. Dagmar Buzu	KRESLIL: Ing. arch. Jakub Medek
DATUM: 01/2014	Č. V.: 4