





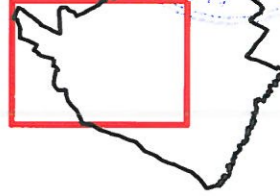


ZMĚNA č.1 ÚZEMNÍHO PLÁNU ZHOŘ U TÁBORA

VÝKRES ZÁKLADNÍHO ČLENĚNÍ

LEGENDA

	hranice správního území
	hranice katastrálního území
	hranice řešeného území
	hranice zastavěného území k 1.1.2014
	hranice zastavěných ploch
	hranice plochy přestavby



ZÁZNAM O ÚČINNOSTI	
Správní orgán, který ÚP vydal Zastupitelstvo obce ZHOŘ U TÁBORA	Podávatel obce ZHOŘ U TÁBORA Oprávněná osoba pořizovatele: Ing. arch. Dagmar Buzu Razítko:
ZHOTOVITEL: Ing. arch. Dagmar Buzu	KRESLIL: Ing. arch. Jakub Medek
POŘIZOVATEL: obce ZHOŘ U TÁBORA	MĚŘÍTKO: 1:5000
	DATUM: 01/2014
	Č. V.:
	1