









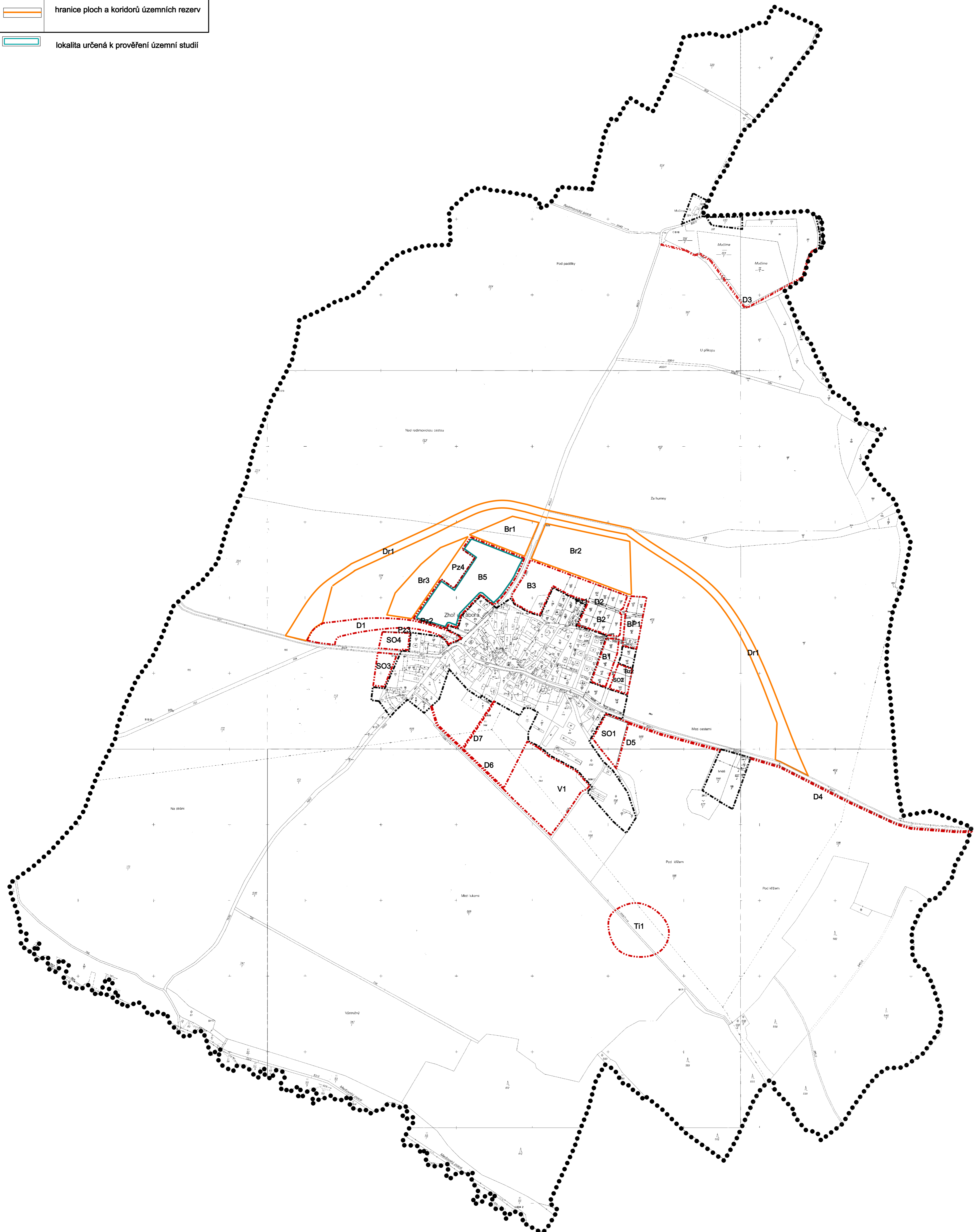


ÚZEMNÍ PLÁN ZHOŘ U TÁBORA

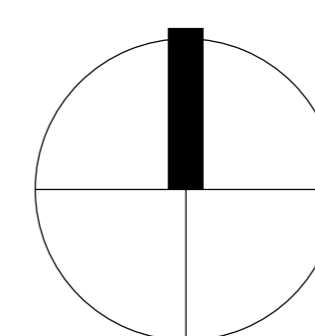
NÁVRH
měřítko 1:5000

VÝKRES ZÁKLADNÍHO ČLENĚNÍ

hranice a značení		
stav	návrh	
		hranice správního území
		hranice zastavěného území k 1.6.2009
		hranice zastavitelných ploch
		hranice ploch a koridorů územních rezerv
		lokality určené k prověření územní studií



ZÁZNAM O ÚČINNOSTI	
územní plán ZHOŘ U TÁBORA	
správní orgán, který ÚP vydal Zastupitelstvo obce ZHOŘ U TÁBORA Pod číslem jednání: S-META 18881/2007 Datum vydání: 22.11.2011 Datum nabytí účinnosti: 7.12.2012	Pořizovatel Městský úřad Tábor Obor územního rozvoje Oprávněná osoba pořizovatele: Ing. Vlastimil Křemen Datum: Razítko:



vedoucí projektant: Ing. arch. Dagmar Buzu			
investor: obec ZHOŘ U TÁBORA	místo: ZHOŘ U TÁBORA		
datum: 11/2011	měřítko: 1:5000	stupeň: NÁVRH	formát:
název: ÚZEMNÍ PLÁN ZHOŘ U TÁBORA			paré č.:
obsah: Výkres základního členění			výkres č.: 1